



### 39ª Volta ao Alentejo Resumo das etapas

Data	Etapa N°	Partida		Chegada		Km	Metas Volantes	Prémios Montanha
		Local	Hora	Local	Hora			
16/mar	1ª	Vendas Novas	11:30	Sines	15:58	176,7	49,3 100,3 127,1	24,4 (4ª)      78,3 (4ª) 114,3 (4ª)
17/mar	2ª	Beja	11:30	Portel	16:14	187,7	25,5 93,5 113,6	68 (4ª)
18/mar	3ª	Elvas	11:30	Ponte de Sor	16:02	179,3	29,9 73,1 130,6	149,6 (4ª)
19/mar	4ª	CRI - Castelo de Vide	15:30	Castelo de Vide	17:57	8,4		
20/mar	5ª	Castelo de Vide	11:30	Évora	15:51	171,9	85,4 108,6 135,6	54,4 (4ª)



**724,0**

**39ª Volta ao Alentejo**  
**1ª Etapa / 1st Stage: Vendas Novas / Sines - 176,7 kms**  
**16.03.2022 - Quarta-feira / Wednesday**



Alt.	Percurso / Route		» Km	Km »	39 km/h	41 km/h
	<b>Concentração / Meeting Point:</b> Vendas Novas - Avenida da República (N4), junto à Câmara Municipal				10:00	10:00
	<b>Partida Simbólica / Symbolic Start:</b> Vendas Novas - Avenida da República (N4), junto à Câmara Municipal		4,6		11:30	11:30
	Rotunda em frente p/ Montemor - Évora N4					
<b>158</b>	<b>Partida Real / Km 0: N4 (junto à Capela de S. Gabriel - Marconi)</b>		<b>0</b>	<b>176,7</b>	<b>11:40</b>	<b>11:40</b>
180	Silveiras		5,4	171,3	11:48	11:47
209	Montemor-o-Novo, à dta. p/ Alcáçovas		17,4	159,3	12:06	12:05
208	Rotunda à dta. p/ Alcáçovas - N2		17,7	159	12:07	12:05
185	Ponte - Rotunda à esq. p/ Alcáçovas - <b>Início subida / Start of Climb</b>		18,6	158,1	12:08	12:07
<b>318</b>	<b>PM 4ª cat / 4th cat. Climb</b>		<b>24,4</b>	<b>152,3</b>	<b>12:17</b>	<b>12:15</b>
239	Escoural - Rotunda em frente p/ Alcáçovas, N2		32,1	144,6	12:29	12:26
208	Casa Branca - Rotunda em frente p/ Alcáçovas N2 - Ponte sob Linha Férrea		36,1	140,6	12:35	12:32
209	Alcáçovas, Rua de S. Francisco à dta p/ Torrão		48,9	127,8	12:55	12:51
209	Rotunda (Chocalho) à dta. p/ Torrão N2		49	127,7	12:55	12:51
<b>208</b>	<b>Meta Volante / Sprint - Alcáçovas</b>		<b>49,3</b>	<b>127,4</b>	<b>12:55</b>	<b>12:52</b>
201	Rotunda em frente p/ Torrão N2		49,9	126,8	12:56	12:53
81	À dta. p/ Alcácer N5-2		61,7	115	13:14	13:10
55	À esq. p/ S. Romão N262		73,6	103,1	13:33	13:27
7	Ponte s/ Rio Sado		75,6	101,1	13:36	13:30
10	Aldeia de S. Romão, à dta. p/ Grândola M543 <b>Início subida / Start of Climb</b>		76,1	100,6	13:37	13:31
<b>108</b>	<b>PM 4ª cat / 4th cat. Climb</b>		<b>78,3</b>	<b>98,4</b>	<b>13:40</b>	<b>13:34</b>
108	Água Derramada M543		85,5	91,2	13:51	13:45
103	Rotunda à esq. p/ Circular José Amaro - Grândola		97,1	79,6	14:09	14:02
84	Rotunda à dta. p/ Av. António Inácio da Cruz		98,5	78,2	14:11	14:04
105	À dta. p/ Rua Dom Nuno Álvares Pereira		99,7	77	14:13	14:05
105	À dta. p/ Rua Dom Afonso Henriques		99,8	76,9	14:13	14:06
104	À esq. p/ Rua do Bocage		99,9	76,8	14:13	14:06
104	À esq. p/ Av. Jorge Nunes		100	76,7	14:13	14:06
106	Rotunda à esq. p/ Rua Jorge Pereira Barradas		100,1	76,6	14:14	14:06
<b>107</b>	<b>Meta Volante / Sprint - Grândola (junto à Câmara Municipal)</b>		<b>100,3</b>	<b>76,4</b>	<b>14:14</b>	<b>14:06</b>
101	Rotunda em frente p/ Lisboa - Faro		100,8	75,9	14:15	14:07
103	Rotunda à dta. p/ Faro IC1		101,1	75,6	14:15	14:07
90	Separadores à dta. p/ Santiago N120		102,3	74,4	14:17	14:09
115	<b>Início subida / Start of Climb</b>		104	72,7	14:20	14:12
<b>278</b>	<b>PM 4ª cat / 4th cat. Climb - S. Francisco da Serra</b>		<b>114,3</b>	<b>62,4</b>	<b>14:35</b>	<b>14:27</b>
268	Roncão N120		117,4	59,3	14:40	14:31
224	Santiado do Cacém - Rotunda em frente p/ centro		126,2	50,5	14:54	14:44
209	Rotunda à esq. p/ Av. Nuno Álvares Pereira		126,4	50,3	14:54	14:44

<b>204</b>	<b>Meta Volante / Sprint - Santiago do Cacém (junto ao Hotel D. Nuno)</b>			<b>127,1</b>	<b>49,6</b>	<b>14:55</b>	<b>14:46</b>
204	Rotunda (Continente) em frente p/ Cercal N120			127,2	49,5	14:55	14:46
206	Rotunda à dta. p/ Cercal N120			127,6	49,1	14:56	14:46
169	À dta. p/ Sonega, Rua 25 de Abril			145,6	31,1	15:24	15:13
178	À dta. p/ Sines N120-1			147,2	29,5	15:26	15:15
75	À esq. p/ Porto Covo M554			151,9	24,8	15:33	15:22
68	Rotunda (Barco) em frente p/ Porto Covo M554			155,4	21,3	15:39	15:27
28	Porto Covo, à dta. E esq. p/ Rua Conde Bandeira			157,8	18,9	15:42	15:30
22	À dta. p/ Sines M1109			158,1	18,6	15:43	15:31
10	Rotunda em frente p/ Sines M1109			165,9	10,8	15:55	15:42
13	À esq. p/ Sines N120-1			167,4	9,3	15:57	15:44
20	Rotunda em frente p/ Sines - Porto de Recreio			169,7	7	16:01	15:48
10	Rotunda em frente p/ Sines, Av. Vasco da Gama			171,8	4,9	16:04	15:51
10	Rotunda em frente p/ Sines - Av. Vasco da Gama			172,9	3,8	16:06	15:53
10	Stop - Em frente p/ Av. da Costa Norte			174,3	2,4	16:08	15:55
15	À dta. p/ centro - Alfândega			174,7	2	16:08	15:55
25	À esq. p/ centro, Rua do Porto Industrial			175	1,7	16:09	15:56
40	À esq. p/ Rua da Floresta			175,2	1,5	16:09	15:56
40	À dta. p/ Rua da Floresta			175,6	1,1	16:10	15:56
43	Rotunda à dta. p/ Rua da Reforma Agrária			176,3	0,4	16:11	15:58
<b>45</b>	<b>Meta Final / Finish Line: Sines - Rua da Reforma Agrária</b>			<b>176,7</b>	<b>0</b>	<b>16:11</b>	<b>15:58</b>

**39ª Volta ao Alentejo**  
**2ª Etapa / 2nd Stage: Beja / Portel - 187,7 kms**  
**17.03.2022 - Quinta-feira / Thursday**

Alt.	Percurso / Route		» Km	Km »	39 km/h	41 km/h
	<b>Concentração / Meeting Point:</b> Beja - Parque de Feiras e Exposições				10:00	10:00
	<b>Partida Simbólica / Symbolic Start:</b> Beja - Parque de Feiras e Exposições		4,5		11:30	11:30
	Rua Manuel Joaquim Delgado, Rua Bernardo Santareno, Rua Escritor Ferreira de Castro, Rotunda em frente p/ Rua Dom Francsico Alexandre Lobo, Rotunda em frente p/ Rua Dom Afonso Henriques, À dta. p/ Rua Dom Frei Manuel do Cenáculo, Rua Pedro Vítor, Rotunda à dta. p/ Serpa, Rotunda à dta. p/ Serpa, Rua de Dom Afonso III, Rotunda à esq. p/ Serpa - Ponte s/ Linha Férrea, Rotunda (BP) em frente, Rotunda à dta. p/ Serpa N260					
<b>176</b>	<b>Partida Real / Km 0: N260 (junto ao Monte do Desejado)</b>		<b>0</b>	<b>187,7</b>	<b>11:40</b>	<b>11:40</b>
60	Ponte s/ Rio Guadiana N260		17,3	170,4	12:06	12:05
165	À dta. P/ Serpa - Estrada das Amoreiras		22,7	165	12:14	12:13
189	Rotunda à dta. p/ Circular Interna de Serpa		23,7	164	12:16	12:14
206	Rotunda (Lidl) em frente p/ Circular Interna de Serpa		24,2	163,5	12:17	12:15
206	Rotunda em frente p/ Av. José Martí		24,7	163	12:18	12:16
208	Rotunda em frente p/ Av. Capitães de Abril		24,9	162,8	12:18	12:16
211	Rotunda (Ovelhas) em frente p/ Circular Interna de Serpa		25,3	162,4	12:18	12:17
<b>216</b>	<b>Meta Volante / Sprint- Serpa</b>		<b>25,5</b>	<b>162,2</b>	<b>12:19</b>	<b>12:17</b>
223	Rotunda à dta. p/ Av. N. Sra. de Guadalupe		25,8	161,9	12:19	12:17
223	Rotunda em frente p/ Av. N. Sra. de Guadalupe		26,1	161,6	12:20	12:18
218	À esq. p/ Beja N260		26,8	160,9	12:21	12:19
175	À dta. p/ Moura - Pias N255		28,8	158,9	12:24	12:22
209	Pias - à esq. p/ Moura N255		42,6	145,1	12:45	12:42
198	Moura - Rotunda em frente p/ centro		57	130,7	13:07	13:03
177	À dta. p/ Rua do Matadouro N255		58,2	129,5	13:09	13:05
89	Ponte s/ Rio Ardila, à dta. p/ Póvoa N386 <b>Início subida / Start of Climb</b>		63	124,7	13:16	13:12
<b>216</b>	<b>PM 4ª cat / 4th cat. Climb (após a Central Fotovoltaica de Moura)</b>		<b>68</b>	<b>119,7</b>	<b>13:24</b>	<b>13:19</b>
207	Póvoa de S. Miguel - à esq. p/ Mourão M517		74,5	113,2	13:34	13:29
170	Rotunda em frente p/ Mourão M517		92,3	95,4	14:02	13:55
180	Mourão - à dta. p/ Av. João Paulo II		93	94,7	14:03	13:56
181	À dta. p/ Évora, Av. de S. Leonardo		93,4	94,3	14:03	13:56
<b>186</b>	<b>Meta Volante / Sprint- Mourão</b>		<b>93,5</b>	<b>94,2</b>	<b>14:03</b>	<b>13:56</b>
179	Rotunda à esq. p/ Reguengos N256		94	93,7	14:04	13:57
155	Ponte s/ Albufeira de Alqueva		99,5	88,2	14:13	14:05
198	Reguengos de Monsaraz - Rotunda em frente p/ Rua de Mourão		113,2	74,5	14:34	14:25
<b>206</b>	<b>Meta Volante / Sprint - Reguengos de Monsaraz</b>		<b>113,6</b>	<b>74,1</b>	<b>14:34</b>	<b>14:26</b>
228	Praça da liberdade, à esq. p/ Tribunal - Av. Dr. António José de Almeida		114,3	73,4	14:35	14:27
223	Rotunda à esq. p/ S. Marcos do Campo		114,7	73	14:36	14:27

220	Rotunda (Bombeiro) em frente p/ S. Marcos do Campo N255			115,3	72,4	14:37	14:28
205	Rotunda em frente p/ S. Marcos do Campo N255			118,8	68,9	14:42	14:33
222	Cumeada - Rotunda em frente p/ S. Marcos do Campo N255			121,1	66,6	14:46	14:37
216	Rotunda em frente p/ S. Marcos do Campo N255			121,6	66,1	14:47	14:37
216	Rotunda (José Mestre Batista) em frente p/ Amieira N255			123,7	64	14:50	14:41
212	Rotunda em frente p/ Amieira - Portel N255			124,5	63,2	14:51	14:42
184	Amieira - Rotunda (Praça de Touros) em frente p/ Moura - Alqueva N255			134	53,7	15:06	14:56
247	À dta. p/ Portel N384			139,2	48,5	15:14	15:03
271	Portel - Rotunda em frente p/ Beja - Évora N384			151,2	36,5	15:32	15:21
288	Rotunda em frente p/ Beja - Évora N384			152	35,7	15:33	15:22
299	Rotunda à dta. p/ Portel - Rua da Vidigueira			152,6	35,1	15:34	15:23
305	<b>1ª Passagem pela Meta / 1èr Passage pour l'Arrivée</b>			152,9	34,8	15:35	15:23
310	À dta p/ Rua da Liberdade			153,3	34,4	15:35	15:24
302	À esq. p/ Largo António Sérgio			153,6	34,1	15:36	15:24
299	À esq. p/ Amieira - Rua 1º de Maio			153,7	34	15:36	15:24
277	Rotunda em frente p/ Amieira - Marina M538			154,3	33,4	15:37	15:25
226	Rotunda (Estação Elevatória) em frente p/ Amieira M538			163,7	23,96	15:51	15:39
166	À dta. p/ Amieira N255			167,4	20,3	15:57	15:44
184	Amieira - Rotunda (Praça de Touros) em frente p/ Moura - Alqueva N255			168,8	18,9	15:59	15:47
247	À dta. p/ Portel N384			174	13,7	16:07	15:54
271	Portel - Rotunda em frente p/ Beja - Évora N384			186	1,7	16:26	16:12
288	Rotunda em frente p/ Beja - Évora N384			186,8	0,9	16:27	16:13
299	Rotunda à dta. p/ Portel - Rua da Vidigueira			187,4	0,3	16:28	16:14
<b>305</b>	<b>Meta Final / Finish Line: Portel - Rua da Vidigueira</b>			<b>187,7</b>	<b>0</b>	<b>16:28</b>	<b>16:14</b>



Alt.	Percurso / Parcours		» Km	Km »	39 km/h	41 km/h
	<b>Concentração / Meeting Point:</b> Elvas - Parque do Aqueduto da Amoreira				10:00	10:00
	<b>Partida Simbólica / Symbolic Start:</b> Elvas - Parque do Aqueduto da Amoreira		5,3		11:30	11:30
	Rotunda (Oval) à esq. p/ Espanha, Av de Badajoz, Rotunda (Tribunal) em frente p/ Espanha - Av. de Badajoz, Rotunda (Bombeiro) à esq. p/ Centro Histórico, Rotunda (Combatente do Ultramar) à esq. p/ Estádio de Atletismo, Rotunda (Estádio de Atletismo) à esq. p/ Campo maior, Rotunda em frente, Rotunda à esq. p/ Av. da Boa Fé, Rotunda à esq. p/ centro - Av. da Boa Fé, Rotunda à dta. p/ Portalegre - Forte da Graça N246					
<b>305</b>	<b>Partida Real / Km 0: N246 (junto à saída p/ o Forte da Graça)</b>		<b>0</b>	<b>179,3</b>	<b>11:40</b>	<b>11:40</b>
341	À esq. p/ Barbacena - Estrada de Barbacena		1,4	177,9	11:42	11:42
357	Barbacena - Semáforos em frente p/ Monforte M514		13,8	165,5	12:01	12:00
293	À esq. p/ Monforte N243		23,6	155,7	12:16	12:14
<b>281</b>	<b>Meta Volante / Sprint - Monforte</b>		<b>29,9</b>	<b>149,4</b>	<b>12:26</b>	<b>12:23</b>
283	À esq. p/ Alter do Chão N243		30	149,3	12:26	12:23
251	À esq. p/ Évora IP2		31,2	148,1	12:28	12:25
231	Separadores à dta. p/ Avis - Fronteira N243		32,1	147,2	12:29	12:26
247	Rotunda (Município de Fronteira) em frente p/ Avis N243		49,9	129,4	12:56	12:53
244	Rotunda (Município de Fronteira) em frente p/ Avis N243		51,3	128	12:58	12:55
173	Ervedal		66	113,3	13:21	13:16
173	Avis - Rotunda em frente p/ Ponte de Sor N243		72,8	106,5	13:32	13:26
<b>175</b>	<b>Meta Volante / Sprint - Avis</b>		<b>73,1</b>	<b>106,2</b>	<b>13:32</b>	<b>13:26</b>
176	Rotunda em frente p/ Ponte de Sor N243		73,2	106,1	13:32	13:27
157	Rotunda em frente p/ Ponte de Sor N244		73,9	105,4	13:33	13:28
122	Ponte s/ Albufeira do Maranhão		74,8	104,5	13:35	13:29
208	Galveias		88,9	90,4	13:56	13:50
103	À esq. p/ Ponte de Sor N119		100,9	78,4	14:15	14:07
102	Ponte de Sor - Ponte s/ Ribeira de Sor N119		101,2	78,1	14:15	14:08
108	Rotunda em frente p/ Abrantes N119		102,9	76,4	14:18	14:10
121	Rotunda em frente p/ Abrantes N2		103,5	75,8	14:19	14:11
209	À esq. p/ Foros do Arrão N367		114	65,3	14:35	14:26
<b>182</b>	<b>Meta Volante / Sprint- Foros do Arrão (junto ao Centro Dia) N243</b>		<b>130,6</b>	<b>48,7</b>	<b>15:00</b>	<b>14:51</b>
89	À dta. p/ Montargil, Rua Heróis do Ultramar <b>Início subida / Start of Climb</b>		147,6	31,7	15:27	15:16
153	Rotunda à esq. p/ Rua Luis de Camões		149,4	29,9	15:29	15:18
<b>163</b>	<b>PM 4ª cat / 4th cat. Climb - Montargil (junto ao Centro Cultural)</b>		<b>149,6</b>	<b>29,7</b>	<b>15:30</b>	<b>15:18</b>
164	Cruzamento em frente p/ Rua Manuel Falcão de Sousa		149,7	29,6	15:30	15:19
112	À esq. p/ Ponte de Sor N2		150,7	28,6	15:31	15:20
118	Domingão - Rotunda em frente p/ Ponte de Sor N119		174,1	5,2	16:07	15:54

108	Rotunda em frente p/ Ponte de Sor N119			174,7	4,6	16:08	15:55
108	À esq. p/ Av. da Liberdade N244			176,1	3,2	16:10	15:57
107	Rotunda (Câmara Municipal) em frente p/ Av. da Liberdade N244			176,7	2,6	16:11	15:58
112	À esq. p/ Rua Circular Norte (Continente)			178	1,3	16:13	16:00
115	Stop - à esq. p/ Rua Gen. Humberto Delgado			178,6	0,7	16:14	16:01
<b>113</b>	<b>Meta Final / Finish Line: Ponte de Sor - Av. Gen. Humberto Delgado</b>			<b>179,3</b>	<b>0</b>	<b>16:15</b>	<b>16:02</b>

### 39ª Volta ao Alentejo



4ª Etapa / 4th Stage: CRI/ITT - Castelo de Vide / Castelo de Vide - 8,4 kms

19.03.2022 - Sábado / Saturday

Alt.	Percurso / Route		» Km	Km »	40 km/h	42 km/h
	<b>Concentração/Meeting Point:</b> Castelo de Vide - Variante à N246-1				<b>14:00</b>	<b>14:00</b>
	<b>Partida / Start :</b> Castelo de Vide - Variante à N246-1					
	<b>Partida 1º corredor</b> <b>Start 1st rider</b> * Horário estabelecido em função do nº de corredores * Schedule established according to the number of riders				<b>15:30</b>	<b>15:30</b>
<b>580</b>	<b>Partida do último ciclista / Start last rider</b>		<b>0</b>	<b>8,4</b>	<b>17:45</b>	<b>17:45</b>
567	Rotunda em frente		0,2	8,2	17:45	17:45
595	Rotunda à dta. p/ Ermida da Sra. da Penha, M1008		0,7	7,7	17:46	17:46
706	Em frente p/ Ermida da Sra. da Penha, M1008		2	6,4	17:48	17:47
688	Ermida da Sra. da Penha		3,8	4,6	17:50	17:50
517	À dta. p/ Castelo de Vide, N246-1		6,4	2	17:54	17:54
522	Rotunda à esq. p/ centro		7,1	1,3	17:55	17:55
540	Rotunda à esq. p/ centro		7,7	0,7	17:56	17:56
558	Bombeiros Voluntários de Castelo de Vide		7,9	0,5	17:56	17:56
579	Cruzamento em frente p/ Largo Gonçalo Eanes		8,2	0,2	17:57	17:56
580	À dta. p/ Parque João José da Luz		8,3	0,1	17:57	17:56
<b>580</b>	<b>Meta Final / Finish Line: Castelo de Vide - Parque João José da Luz</b>		<b>8,4</b>	<b>0</b>	<b>17:57</b>	<b>17:57</b>



**39ª Volta ao Alentejo**  
**5ª Etapa / 5th Stage: Castelo de Vide / Évora - 171,9 kms**  
**20.03.2022 - Domingo / Sunday**

Alt.	Percurso / Route		» Km	Km »	39 km/h	41 km/h
	<b>Concentração / Meeting Point:</b> Castelo de Vide - Praça Dom Pedro V				10:00	10:00
	<b>Partida Simbólica / Symbolic Start:</b> Castelo de Vide - Praça Dom Pedro V		5,6		11:30	11:30
	Rua de Olivença, À dta. p/ Alpalhão N246-1, Rotunda em frente p/ Alpalhão N246-1, Rotunda em frente p/ Alpalhão N246-1, Separadores em frente p/ Alpalhão N246					
<b>385</b>	<b>Partida Real / Km 0: N246 (junto à saída p/ Barragem da Póvoa)</b>		<b>0</b>	<b>171,9</b>	<b>11:40</b>	<b>11:40</b>
319	Alpalhão - à esq. p/ Crato, Rua Ramal de Portalegre		10,5	161,4	11:56	11:55
321	À dta. p/ Portalegre, Rua de S. João		10,9	161	11:56	11:55
327	Rotunda à esq. p/ Crato N245		11,3	160,6	11:57	11:56
330	Rotunda em frente p/ Crato N245		11,9	160	11:58	11:57
330	Rotunda em frente p/ Crato N245		12	159,9	11:58	11:57
292	Rotunda à dta. p/ Crato - Flor da Rosa		23,5	148,4	12:16	12:14
297	Flor da Rosa - Rotunda à esq. p/ Crato N245 (antiga)		23,9	148	12:16	12:14
272	Crato - Cruzamento em frente p/ Alter N245		26	145,9	12:20	12:18
206	<i>Passagem de nível / Passage à niveau !</i>		28,9	143	12:24	12:22
257	Rotunda em frente p/ Alter, N245		35,6	136,3	12:34	12:32
263	Rotunda em frente p/ Alter		35,8	136,1	12:35	12:32
293	Alter do Chão		37,7	134,2	12:38	12:35
280	Rotunda em frente p/ Estremoz, N245		39,8	132,1	12:41	12:38
174	Ponte estreita! s/ Ribeira Grande - Praia Fluvial <b>Início subida / Start of Climb</b>		53,1	118,8	13:01	12:57
230	Fronteira		54,3	117,6	13:03	12:59
<b>259</b>	<b>PM 4ª cat / 4th cat. Climb - Fronteira</b>		<b>54,4</b>	<b>117,5</b>	<b>13:03</b>	<b>12:59</b>
257	Rotunda à dta. p/ Estremoz-Sousel, Rua do Cemitério		54,5	117,4	13:03	12:59
270	À dta. p/ Estremoz - Sousel, N245		55,5	116,4	13:05	13:01
247	Rotunda em frente p/ Estremoz - Sousel, N245		57	114,9	13:07	13:03
253	Sousel		66,7	105,2	13:22	13:17
250	Rotunda (Bombeiro) em frente p/ Estremoz		67,1	104,8	13:23	13:18
267	Rotunda (Mó) em frente p/ Estremoz		67,6	104,3	13:24	13:18
274	Rotunda em frente p/ Estremoz		67,9	104	13:24	13:19
353	Venda da Porca		78,5	93,4	13:40	13:34
361	<i>Passagem de nível desativada / Passage à niveau désactivée</i>		80,5	91,4	13:43	13:37
368	Rotunda à esq. p/ Estremoz		83,5	88,4	13:48	13:42
400	Em frente p/ Rua Serpa Pinto		84,6	87,3	13:50	13:43
415	Largo General Graça, à dta. p/ Rossio Marquês de Pombal		85	86,9	13:50	13:44
417	Rotunda em frente - Rossio Marquês de Pombal		85,1	86,8	13:50	13:44
419	À esq. p/ Câmara Municipal		85,3	86,6	13:51	13:44
<b>419</b>	<b>Meta Volante / Sprint - Estremoz</b>		<b>85,4</b>	<b>86,5</b>	<b>13:51</b>	<b>13:44</b>
420	Rotunda à dta. p/ Rua Victor Cordon - Porta de St. António		85,5	86,4	13:51	13:45
415	Rotunda em frente Av. de St. António		86,1	85,8	13:52	13:46
423	À esq. p/ Borba, N4		86,6	85,3	13:53	13:46

441	Concelho de Borba			93,2	78,7	14:03	13:56
429	Separadores (A6) em frente p/ Borba, N4			95,4	76,5	14:06	13:59
384	Separadores à dta. p/ Borba, Av. D. Dinis de Melo e Castro			98,2	73,7	14:11	14:03
388	Rotunda (Pingo Doce) em frente p/ centro, Av. D. Dinis de Melo e Castro			98,8	73,1	14:12	14:04
400	Borba			99,2	72,7	14:12	14:05
401	Praça da República à esq. p/ Vila Viçosa			99,3	72,6	14:12	14:05
413	Rotunda à esq. p/ Vila Viçosa			99,8	72,1	14:13	14:06
418	Rotunda em frente p/ A6			100	71,9	14:13	14:06
472	Cruzamento à esq. p/ Vila Viçosa, N255			101,5	70,4	14:16	14:08
430	Separadores à esq. p/ Vila Viçosa			105	66,9	14:21	14:13
399	Vila Viçosa, rotunda à esq. p/ Vila Viçosa Norte			105,8	66,1	14:22	14:14
400	Rotunda (Hipermercados) à dta. p/ centro, N255 (antiga)			107,2	64,7	14:24	14:16
386	Terreiro do Paço			107,8	64,1	14:25	14:17
394	À dta. p/ Praça da República			108,4	63,5	14:26	14:18
<b>400</b>	<b>Meta Volante / Sprint - Vila Viçosa</b>			<b>108,6</b>	<b>63,3</b>	<b>14:27</b>	<b>14:18</b>
398	À esq. p/ Alandroal, Av. do Alandroal			108,9	63	14:27	14:19
410	À esq. p/ Alandroal, N255			11,5	160,4	11:57	11:56
366	Freguesia do Alandroal			116,9	55	14:39	14:31
349	À esq. p/ Alandroal, Rua António José de Almeida			117,4	54,5	14:40	14:31
354	À dta. p/ Piscinas, Rua Nova			117,5	54,4	14:40	14:31
328	Stop à dta. p/ forum Cultural			117,9	54	14:41	14:32
323	À esq. (junto ao Forum) p/ Castelo			118	53,9	14:41	14:32
330	À esq. p/ Rua Diogo Lopes de Sequeira			118,1	53,8	14:41	14:32
340	Praça da República			118,3	53,6	14:42	14:33
340	Em frente p/ Rua Dr. Manuel Viana Xavier Rodrigues			118,4	53,5	14:42	14:33
331	Rotunda à dta. p/ Redondo, N373			118,7	53,2	14:42	14:33
310	À dta. p/ Redondo, N255			119,2	52,7	14:43	14:34
320	À esq. p/ Redondo, N373			119,9	52	14:44	14:35
243	Separadores (Bencatel) em frente p/ Redondo, N254			131,4	40,5	15:02	14:52
285	Redondo			134,2	37,7	15:06	14:56
289	Rotunda à dta. p/ Évora, Rua do Almagre			134,4	37,5	15:06	14:56
297	À esq. p/ Av. Dinis Miranda			134,7	37,2	15:07	14:57
300	À esq. p/ Rua dos Bombeiros Voluntários			135	36,9	15:07	14:57
304	Largo Novo Redondo em frente p/ Rua Cândido dos Reis			135,3	36,6	15:08	14:58
296	Praça da República em frente p/ Rua da Faia			135,5	36,4	15:08	14:58
<b>300</b>	<b>Meta Volante / Sprint - Redondo</b>			<b>135,6</b>	<b>36,3</b>	<b>15:08</b>	<b>14:58</b>
267	Rotunda em frente p/ Évora, N254			136,1	35,8	15:09	14:59
238	Separadores (Azaruja) em frente p/ Évora, N254			152,3	19,6	15:34	15:22
252	Évora			168,4	3,5	15:59	15:46
257	<i>Passagem de nível desativada / Passage à niveau désactivée</i>			169,3	2,6	16:00	15:47
273	Rotunda em frente p/ Av. S. João de Deus			170	1,9	16:01	15:48
273	Rotunda em frente p/ Av. S. João de Deus			170,2	1,7	16:01	15:49
273	Rotunda (Hospital) em frente p/ Av. S. João de Deus			170,7	1,2	16:02	15:49
262	Rotunda (Repsol) em frente p/ Rua Dr. António José de Almeida			170,9	1	16:02	15:50
266	Rotunda (Bicicleta) à dta. p/ Rua Dr. António José de Almeida			171,1	0,8	16:03	15:50
274	Rotunda à esq. p/ Av. Dr. Barahona			171,3	0,6	16:03	15:50
275	À dta. p/ Rua da República,			171,5	0,4	16:03	15:50

297	Meta Final / Finish Line: Évora - Praça do Giraldo			171,9	0	16:04	15:51
-----	--	--	--	-------	---	-------	-------