
















-  Núcleo urbano histórico
  -  Zona de proteção
- ESTRUTURA ECOLÓGICA URBANA**
-  Espaços de Maior Sensibilidade Ecológica
  -  Espaços Verdes de Enquadramento e Valorização
  -  Espaços Verdes de Utilização Coletiva
-  Alinhamentos Arbóreos
  -  Logradouros privados
  -  Espaços Ajaridinados
  -  Rede Pedonal
  -  Rede Ciclável
- Sistemas de vistas**
-  M<sub>n</sub> Miradouros
  -  M1 S. Bento
  -  M2 Castelo de Vila Viçosa
  -  Cones de visualização

Estado preliminar. Câmara Municipal de Vila Viçosa. Entidade promotora: INOVIST. Data de edição: março 2018. Homologação: 17 de maio 2018. Não permite a utilização para fins comerciais sem a autorização da entidade promotora. Escala posicional planimétrica 1:500 m. Escala posicional altimétrica de nível: Escala vertical superior a 1:500. Precisão Posicional Horizontal: 0,25 m. Escala de representação para a reprodução em suporte: 1:2000. Concepção: Estúdios Paisagísticos, Lda.

	<b>DESIGNAÇÃO:</b> <b>VILA VIÇOSA</b> Vila Ducal Renascentista Portugal Candidatura a Património Mundial da Unesco	<b>DESENHO N.º</b> <b>16</b>
	<b>DESENHO:</b> Núcleo urbano histórico de Vila Viçosa Planta de elementos paisagísticos	<b>ESCALA</b> 1/2.500
<b>DATA:</b> Setembro 2018	<b>PROCESSO:</b> 301/A	<b>Georeferenciação:</b> PT-TM06/ETRS89 <b>Projeto:</b> <b>Verificação:</b> <b>Aprovação:</b>