






















































Alt.	Percurso / Parcours			» Km	Km »	40 km/h	42 km/h
	Concentração / Rassemblement: Vila Viçosa Praça da República					11:10	11:10
	Partida Simbólica / Départ Fictif: Vila Viçosa Praça da República À esq. p/ Paço do Cal - Av. Duques de Bragança Av. Duque D. Jaime Separadores em frente Rotunda à esq. p/ Bencatel - Alandroal - A 6 Rotunda à dta. p/ Bencatel - Alandroal - A 6 - EN 254 Cruzamento em frente p/ Bencatel Bencatel À dta. p/ Estremoz				7	13:10	13:10
382	Partida Real / Départ Réel: Bencatel - Estrada Municipal			0	169,3	13:15	13:15
392	Rotunda em frente p/ Borba - Estremoz			4	165,3	13:21	13:20
409	Glória			9,1	160,2	13:28	13:28
390	Ponte			13,6	155,7	13:35	13:34
394	Cruzamento à esq. p/ Évora-Lisboa - separadores - EN 4			15,2	154,1	13:37	13:36
386	Separadores em frente			15,6	153,7	13:38	13:37
356	Separadores à dta. p/ Portalegre - Estremoz - Centro			17,6	151,7	13:41	13:40
365	Rotunda em frente p/ Estremoz			17,9	151,4	13:41	13:40
373	Estremoz			18,1	151,2	13:42	13:40
397	À esq. p/ Portalegre - Monforte - IP 2			18,8	150,5	13:43	13:41
414	Rotunda em frente p/ Veiros			19,3	150	13:43	13:42
420	Passagem nível / Passage niveau - EN 223			19,6	149,7	13:44	13:43
345	Separadores em frente			25,4	143,9	13:53	13:51
276	Separadores em frente			32,4	136,9	14:03	14:01
290	Separadores em frente			33,7	135,6	14:05	14:03
235	Ponte			39,2	130,1	14:13	14:11
248	Separadores em frente			44,3	125	14:21	14:18
247	Separadores em frente			45,1	124,2	14:22	14:19
247	Separadores em frente			47,1	122,2	14:25	14:22
347	Separadores em frente			70,3	99	15:00	14:55
390	Separadores em frente			71,9	97,4	15:02	14:57
403	Separadores à dta. p/ Portalegre - Centro			73,9	95,4	15:05	15:00
424	Portalegre			74,3	95	15:06	15:01
447	Rotunda à esq. p/ Av. Liberdade - Marvão - C. Vide			74,9	94,4	15:07	15:02
465	Meta Volante (Portalegre)			75,3	94	15:07	15:02
470	Rotunda em frente p/ Marvão - Castelo de Vide			75,4	93,9	15:08	15:02
492	Rotunda à dta. p/ Espanha - Marvão - EN 359			77	92,3	15:10	15:05
469	Ponte - Monte de Paleiros subida / Début col	Início 		78,9	90,4	15:13	15:07
690	PM 3ª Cat. / Col 3e Cat. (Monte Paleiros)			82,7	86,6	15:19	15:13
656	Alvarrões			85	84,3	15:22	15:16
555	Ponte			88,1	81,2	15:27	15:20
545	São Salvador da Aramenha			88,6	80,7	15:27	15:21
531	À esq. p/ Castelo de Vide - A 23 - EN 246-1			89,4	79,9	15:29	15:22
610	Castelo de Vide			95	74,3	15:37	15:30
573	À esq. p/ Portalegre - Alpalhão - Lisboa			96,5	72,8	15:39	15:32
535	Início zona abastecimento zone ravitaillement	Début 		97,4	71,9	15:41	15:34
489	Separadores em frente - EN 246			99,4	69,9	15:44	15:37
489	Fim zona abastecimento Fin zone ravitaillement			99,5	69,8	15:44	15:37
327	Alpalhão			112,3	57	16:03	15:55

332	À dta. p/ Crato - Nisa			112,8	56,5	16:04	15:56
338	Rotunda à dta. p/ Nisa			113,2	56,1	16:04	15:56
319	Nisa			123,7	45,6	16:20	16:11
318	Meta Volante (Nisa)			124,5	44,8	16:21	16:12
315	Piso empedrado / pavé			124,8	44,5	16:22	16:13
313	Rotunda em frente p/ Castelo Branco			125	44,3	16:22	16:13
149	Ponte Início subida / Début col			132,1	37,2	16:33	16:23
341	PM 3ª cat. / Col 3eme cat. (Vila Velha de Ródão)			136,9	32,4	16:40	16:30
107	Ponte sobre o Rio Tejo			141,5	27,8	16:47	16:37
110	Vila Velha de Ródão			141,8	27,5	16:47	16:37
112	Meta Volante (Vila Velha de Ródão)			142,9	26,4	16:49	16:39
104	Rotunda em frente			143,4	25,9	16:50	16:39
110	Coxerros			146	23,3	16:54	16:43
358	À dta. p/ Castelo Branco			156	13,3	17:09	16:57
388	Separadores			157,1	12,2	17:10	16:59
390	Rotunda em frente p/ Cebolais - Reataxo			157,7	11,6	17:11	17:00
423	Separadores			159,3	10	17:13	17:02
399	Rotunda à esq. p/ Castelo Branco			162,1	7,2	17:18	17:06
399	Rotunda à dta. p/ Castelo Branco			162,2	7,1	17:18	17:06
400	Separadores			163,8	5,5	17:20	17:09
394	Rotunda em frente			165,4	3,9	17:23	17:11
384	Separadores à dta. p/ Castelo Branco			167	2,3	17:25	17:13
379	À dta. p/ Castelo Branco - Centro			167,3	2	17:25	17:14
376	Castelo Branco - rotunda em frente			167,5	1,8	17:26	17:14
396	Separadores - rotunda em frente p/ Centro			168,4	0,9	17:27	17:15
395	Rotunda em frente			169	0,3	17:28	17:16
404	Meta Final / Arrivée - Castelo Branco EN 18			169,3	0	17:28	17:16